

N RAND'EAU NAUTIQUE

AUX VALLONS EN BRETAGNE



9 km



3 h
Difficile



#CK3

Vallons
en Bretagne

VIRÉES D'EXCEPTION



GUICHEN / PONT-RÉAN


Le Boël - La Courbe

📍 Départ : Ecluse du Boël

📍 Arrivée : Village de la Courbe

🔴 Circuit

-  Parking
-  Toilettes
-  Table de pique-nique
-  Restaurant
-  Hébergement
-  Epicerie
-  Bar/Café



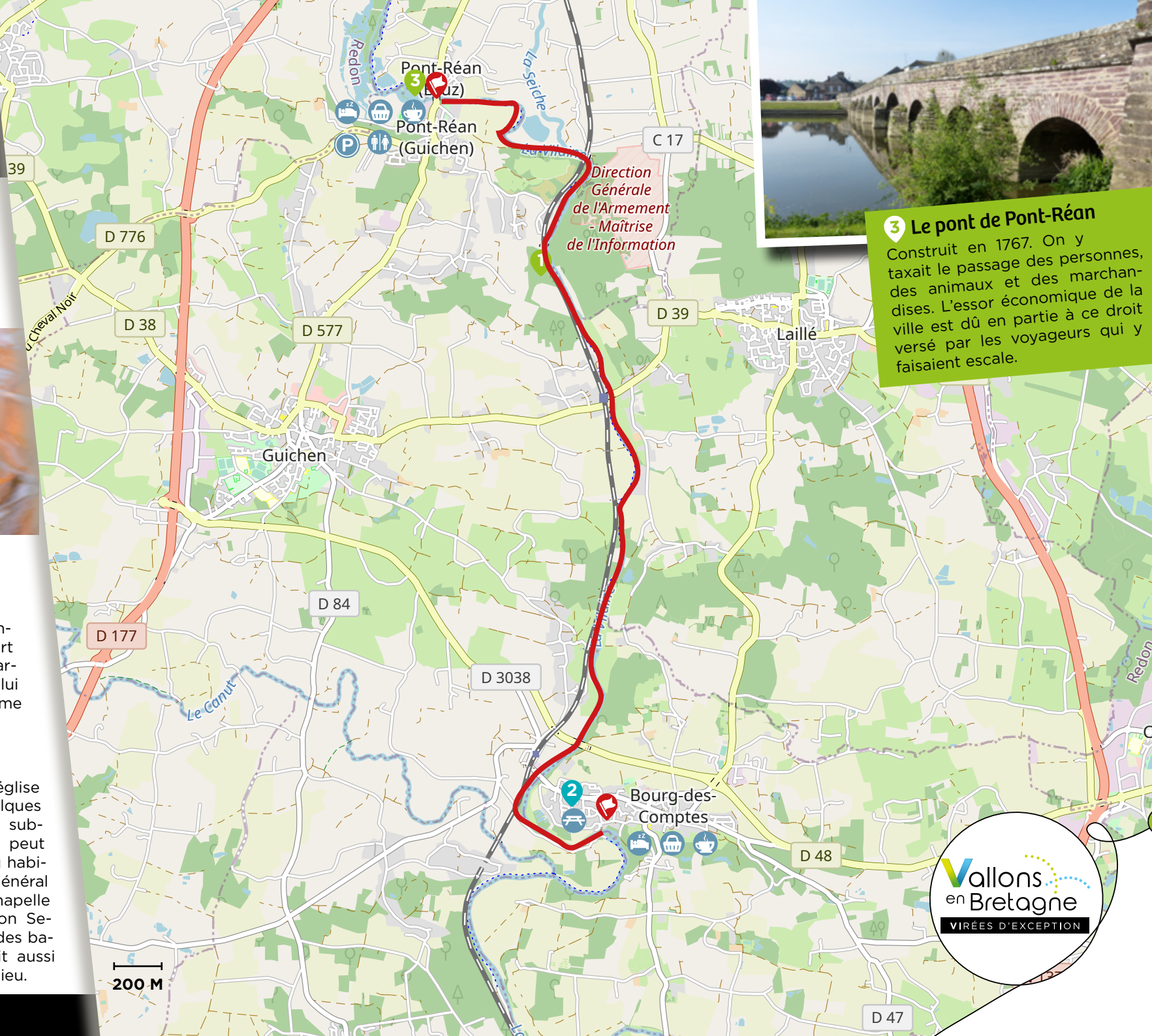
À découvrir

1 Le Canard Col vert

C'est le canard sauvage le plus répandu. Reconnaisable à sa couleur vert foncé sur la tête et le cou, le mâle arbore un plumage bien différent de celui de la femelle, on parle de dimorphisme sexuel.

2 Le Village de la Courbe

Situé en face de l'église du Gai Lieu. Quelques vieilles maisons y subsistent encore. On peut y voir la maison où habitait le père du général Boulanger et la Chapelle Notre-Dame du Bon Secours, protectrice des bateliers. On aperçoit aussi le château de Gai Lieu.



3 Le pont de Pont-Réan
 Construit en 1767. On y taxait le passage des personnes, des animaux et des marchandises. L'essor économique de la ville est dû en partie à ce droit versé par les voyageurs qui y faisaient escale.





PONT-RÉAN

BOURG-DES-COMPTES

INFOS PRATIQUES

Canoë-Kayak Club de Pont-Réan
02 99 42 28 95 / 06 81 67 48 64
ckc.pontrean@orange.fr

AUX ALENTOURS

Circuit #BC3 - La Réauté - 10,8 km, Bourg-des-comptes
Circuit #BC2 - Le Boschet - 9 km, Bourg-des-Comptes

Retrouvez les coordonnées GPX de ce circuit ainsi que
les autres sentiers de randonnée du territoire sur :

www.vallonsenbretagne.fr

